


## **SATZUNG ÜBER DIE STRASSENREINIGUNG IN DER STADT ERLANGEN (STRASSENREINIGUNGSSATZUNG)**

<b>§ 1 Aufgaben .....</b>	<b>2</b>
<b>§ 2 Anschlussgebiet.....</b>	<b>2</b>
<b>§ 3 Recht und Pflicht zum Anschluss und zur Benutzung .....</b>	<b>2</b>
<b>§ 4 Befreiung vom Anschluss- und Benutzungszwang .....</b>	<b>3</b>
<b>§ 5 Inkrafttreten .....</b>	<b>3</b>
<b>Straßenverzeichnis .....</b>	<b>4</b>



## **SATZUNG ÜBER DIE STRASSENREINIGUNG IN DER STADT ERLANGEN (STRASSENREINIGUNGSSATZUNG)**

vom 19. Dezember 1979 i.d.F. vom 19.11.2009 / In-Kraft-Treten am 01.01.2010  
(Amtsblatt Nr. 51/52 vom 21. Dezember 1979 und  
Die amtlichen Seiten Nr. 24 vom 26. November 2009)

Aufgrund der Art. 23, 24 Abs. 1 Nr. 1 und 2 der Gemeindeordnung für den Freistaat Bayern (GO) erlässt die Stadt Erlangen folgende mit Schreiben der Regierung von Mittelfranken vom 19.12.1979 Nr. 230-4025 d 8/79 und vom 28.10.1982 Nr. 230-4025 d 4/82 rechtsaufsichtlich genehmigte Satzung:

### **§ 1 Aufgaben**


- (1) Die Stadt Erlangen betreibt einen Straßenreinigungsbetrieb als öffentliche Einrichtung. Der Straßenreinigungsbetrieb hat die Aufgabe, öffentliche Verkehrsflächen zu reinigen.
- (2) Im Anschlussgebiet nimmt der Straßenreinigungsbetrieb die Reinigung für die nach der Verordnung über die Reinhaltung und Reinigung der öffentlichen Straßen und die Sicherung der Gehbahnen im Winter in der Stadt Erlangen (Straßenreinigungsverordnung) Verpflichteten wahr (§ 12 Abs. 2 der Straßenreinigungsverordnung). Ist nichts anderes bestimmt, wird nur die Reinigung der Fahrbahnen und Radwege - mit Ausnahme der gemeinsamen Rad- und Fußwege i.S. des § 41 Abs. 2 Nr. 5 StVO - übernommen.

### **§ 2 Anschlussgebiet**

- (1) Das Anschlussgebiet umfasst die im Straßenverzeichnis aufgeführten öffentlichen Straßen, Wege und Plätze. Auf die Aufnahme eines Grundstücks in das Straßenverzeichnis besteht kein Anspruch.
- (2) Das Straßenverzeichnis ist Bestandteil der Satzung.
- (3) Bei den mit „X“ gekennzeichneten Straßen wird auch die Reinigung der Gehbahnen vom Straßenreinigungsbetrieb übernommen; außerdem werden diese Straßen zweimal wöchentlich gereinigt (Reinigungsklasse X).
- (4) Bei den mit „Y“ gekennzeichneten Straßen wird auch die Reinigung der Gehbahnen vom Straßenreinigungsbetrieb übernommen; außerdem werden diese Straßen täglich (auch Samstag und Sonntag) gereinigt (Reinigungsklasse Y).
- (5) Bei den mit „Z“ gekennzeichneten Straßen wird auch die Reinigung der Gehbahnen vom Straßenreinigungsbetrieb übernommen; außerdem werden diese Straßen täglich (auch Samstag und Sonntag), an Werktagen von Montag bis Freitag mindestens zweimal täglich gereinigt (Reinigungsklasse Z).

### **§ 3 Recht und Pflicht zum Anschluss und zur Benutzung**

Die nach § 4 der Straßenreinigungsverordnung Reinigungspflichtigen sind für die im Anschlussgebiet liegenden Straßen zum Anschluss und zur Benutzung des städtischen Straßenreinigungsbetriebes berechtigt und verpflichtet. Dies gilt nicht, soweit die Reinigungsflächen baulich und technisch für die maschinelle Reinigung durch den Straßenreinigungsbetrieb nicht geeignet sind.



## **§ 4 Befreiung vom Anschluss- und Benutzungszwang**


(1) Von der Verpflichtung zum Anschluss und zur Benutzung wird auf Antrag befreit, wenn der Anschluss und die Benutzung aus besonderen Gründen auch unter Berücksichtigung der Erfordernisse des Gemeinwohls nicht zumutbar sind. Der Antrag auf Befreiung ist unter Angabe der Gründe schriftlich bei der Stadt einzureichen.

(2) Die Befreiung kann befristet, unter Bedingungen, Auflagen und Widerrufsvorbehalt erteilt werden.

## **§ 5 Inkrafttreten**

(1) Diese Satzung tritt am 1.1.1980 in Kraft.

(2) Gleichzeitig tritt die Satzung für die Straßenreinigung in der Stadt Erlangen vom 17. Februar 1971 i.d.F. vom 13. Dezember 1978 (Amtsblätter Nr. 8 vom 25. Februar 1971 und Nr. 50 vom 14. Dezember 1978) außer Kraft.



## ANLAGE ZUR SATZUNG ÜBER DIE STRASSENREINIGUNG IN DER STADT ERLANGEN

### Straßenverzeichnis

Adalbert-Stifter-Straße, Adenauer Ring, Äußere Brucker Straße, Äußere Tennenloher Straße, Ahornweg (von Birkenweg bis Tannenweg), Akazienweg, Albert-Rupp-Straße, Allee am Röthelheimpark, Alterlanger Straße (von Möhrendorfer Straße bis Erlenfeld), Altstädter Kirchenplatz (X), Am Anger,

Am Ehrenfriedhof, Am Eichenwald, Am Erlanger Weg, Am Europakanal, Am Hafen, Am Meilwald, Am Pestalozziring, Am Röthelheim, Am Weichselgarten, Am Wolfsmantel, Amselfeld, Anderlohrstraße, An der Lauseiche, Anlagenstraße, Anschützstraße, Anton-Bruckner-Straße, Apfelstraße (X), Apothekergasse (Y), Artilleriestraße, Atzelsberger Steige, Aufseßstraße

Badstraße, Bahnhofplatz (Y), Bauhofstraße, Baumschulenweg, Bayernstraße, Bayreuther Straße, Beethovenstraße, Bierlachweg, Birkenweg, Bismarckstraße, Bissingerstraße, Bogenweg, Bohlenplatz (Straße am Westrand des Bohlenplatzes zwischen Oberer Karlstraße und Friedrichstraße X), Borsigstraße, Brahmsstraße, Breslauer Straße, Brüxer Straße, Buckenhofer Weg, Büchenbacher Damm (mit Auf- und Abfahrten), Bunsenstraße, Burgbergstraße

Calvinstraße (Y), Cedernstraße (von Vierzigmannstraße bis Neue Straße; von Altstädter Kirchenplatz bis Neue Straße X), Cumianastraße


Daimlerstraße, Danziger Straße, Dechsendorfer Straße (ohne Hs.Nrn. 15 und 17), Distelweg, Dompfaffstraße, Donato-Polli-Straße, Donaustraße, Dorfstraße, Doris-Ruppenstein-Straße (von Allee am Röthelheimpark bis Luise-Kiesselbach-Straße), Drausnickstraße, Dreikönigstraße (Y), Dresdener Straße

Ebrardstraße, Egerlandstraße, Eggenreuther Weg, Eichendorffstraße, Eichenweg, Einhornstraße (Y), Elbestraße, Elise-Spaeth-Straße, Elsterweg (von Amselfeld bis Krähenhorst), Emil-Kränzlein-Straße, Engelstraße (von Kirchenstraße bis Westliche Stadtmauerstraße X), Erlanger Straße, Erlenfeld, Erwin-Rommel-Straße, Eschenweg, Eskilstunastraße, Essenbacher Straße, Eulerstraße

Fahrstraße, Falkenauer Straße, Falkenstraße (von Krähenhorst bis Steinforststraße), Feldstraße, Felix-Klein-Straße, Fichtestraße, Finkenweg, Fließbachstraße, Föhrenweg, Franckestraße, Frankenwaldallee, Franzensbader Straße, Frauenaauracher Straße, Frauenweiherstraße, Fraunhoferstraße, Friedrichstraße (von der Hauptstraße bis zur Rückertstraße Y), Friedrich-Bauer-Straße, Friedrich-List-Straße, Froebelstraße, Fuchsendgarten, Fürstenweg, Fürther Straße (bis Einmündung Lindenweg)

Gabelsbergerstraße, Gebbertstraße, Geisbergstraße, Gerberei, Gerstenbergstraße, Gleiwitzer Straße, Glockenstraße (X), Glückstraße, Görlitzer Straße, Goethestraße (Y), Goldwitzerstraße, Graf-Zeppelin-Straße, Grazer Straße, Günther-Scharowsky-Straße, Güterbahnhofstraße, Güterhallenstraße (von der Goethestraße bis zur Nürnberger Straße Y), Gustav-Specht-Straße, Gutenbergstraße

Haagstraße, Habichtstraße, Hänflingweg, Häuslinger Straße (von Dorfstraße bis Straßberg), Halbmondstraße (Y), Hammerbacherstraße, Hans-Geiger-Straße, Harfenstraße, Hartmannstraße, Haßfurter Straße, Hauptstraße (von Glockenstraße bis Martin-Luther-Platz Y und von Südl. Stadtmauerstraße bis Glockenstraße Z), Haydnstraße, Heckenweg, Hedenusstraße, Heidackerstraße, Heiligenlohstraße, Heinrich-Hertz-Straße, Heinrich-Kirchner-Straße, Helmholtzstraße, Helmstraße (vom Marktplatz bis Goethestraße Y; von Goethestraße bis Westliche Stadtmauerstraße X), Hemhofener Straße, Henkestraße, Henri-Dunant-Straße, Hertleinstraße, Herzogenaauracher Damm (von Fürther Straße bis Regnitzbrücke), Heuwaagstraße (Y), Heuweg, Hilpertstraße, Hindenburgstraße, Hofmannstraße, Holzgartenstraße (X), Hüttendorfer Straße (von A 3 bis Neuenweiherstraße), Hugenottenplatz (Z), Hutstraße



# Erlanger Stadtrecht

212.00

Straßenreinigungssatzung

Im Heuschlag, In der Reuth, Innere Brucker Straße (Y), Isarstraße

Jäckelstraße, Jahnstraße, Jaminstraße, Jean-Paul-Straße, Johann-Jürgen-Straße, Johann-Kalb-Straße, Jordanweg, Jungstraße, Junkersstraße

Kammererstraße (Y), Karlsbader Straße, Karl-Zucker-Straße, Kastanienweg, Katholischer Kirchenplatz, Kirchenstraße (X), Kitzinger Straße, Kleefeld, Kneippstraße, Kochstraße, Königsberger Straße, Koldestraße, Komotauer Straße, Kosbacher Damm, Kosbacher Weg, Kraftwerkstraße, Krähenhorst, Krankenhausstraße, Kulmbacher Straße, Kunigundenstraße, Kurt-Schumacher-Straße (Drausnickstraße bis Kreisverkehr), Kuttlerstraße (X)

Lachnerstraße, Langemarckplatz, Langfeldstraße, Lange Zeile (von Spardorfer Straße bis Hs.Nr. 142), Leipziger Straße, Leo-Hauck-Straße, Lerchenbühl, Liebigstraße, Liegnitzer Straße, Lilienthalstraße, Lindenweg, Löhestraße, Loewenichstraße, Lorlebergplatz, Loschgestraße, Ludwig-Thoma-Straße, Luise-Kiesselbach-Straße, Luitpoldstraße

Mainstraße, Marienstraße (von Heckenweg bis Goldwitzerstraße), Marienbader Straße, Marktplatz (Z), Marquardsenstraße, Martin-Luther-Platz (Y), Martinsbühler Straße, Max-Busch-Straße, Maximiliansplatz, Max-Planck-Straße, Meisenweg, Membacher Weg (außer südlicher Teil östlich des Anwesens Hs.Nr. 7), Memelstraße, Michael-Vogel-Straße, Möhrendorfer Straße, Mönaustraße (von Häuslinger Straße bis Zambellistraße), Moltkestraße, Mozartstraße, Münchner Straße

Nachtigallenweg, Nägelsbachstraße, Neckarstraße, Neue Straße, Neuenweiherstraße, Neuer Markt (Westseite X), Neumühle, Neustädter Kirchenplatz (Y), Niendorfstraße, Nördliche Stadtmauerstraße, Noetherstraße, Nürnberger Straße (von Südliche Stadtmauerstraße bis zur Werner-von-Siemens-Straße einschließlich des sogenannten „Quelleplatzes“ (Z)


Obere Karlstraße, Odenwaldallee, Österreicher Straße, Östliche Stadtmauerstraße, Ohmplatz, Ohmstraße, Oppelner Straße

Palmsanlage, Palmstraße, Pappelgasse, Parkplatzstraße, Paul-Gossen-Straße, Paulistraße (vom Marktplatz bis Goethestraße Y; von Goethestraße bis Westliche Stadtmauerstraße X), Penzoldtstraße, Pestalozzistraße, Pfälzer Straße, Pfarrstraße, Platanenweg, Platenstraße, Pohlsgäßchen, Pommernstraße, Pranckhstraße, Prießnitzstraße

Rathausplatz (Z), Rathenaustraße, Rathsberger Straße (von Spardorfer Straße bis Waldkrankenhaus), Ratiborer Straße, Raumerstraße (von Henkestraße bis Einmündung Anlagenstraße X), Reichswaldstraße, Reinhardstraße, Reinigerstraße, Rennesstraße, Resenscheckstraße, Reuthlehenstraße, Reutleser Weg (von Am Weichselgarten bis Wetterkreuz), Rheinstraße, Richard-Wagner-Straße (Y), Ritzerstraße, Röttenbacher Straße (vom Ortsausgang bis Einmündung Hemhofener Straße), Rudelsweiherstraße (von Rathsberger Straße bis Platenstraße), Rückertstraße, Rühlstraße

Saalestraße, Saarstraße, Saranstraße, Schallershofer Straße, Schellingstraße, Schenkstraße, Schiestlstraße, Schiffstraße (X), Schillerstraße, Schinnererstraße (von Waldmüllerstraße bis Pappelgasse), Schlehenstraße, Schlossplatz (Z), Schönfeldstraße, Schorlachstraße, Schornbaumstraße, Schronfeld (von Sieglitzhofer Straße bis Lange Zeile), Schubertstraße, Schuhstraße, Schwabachanlage, Schwabenstraße, Schwedlerstraße, Schweinfurter Straße, Sebaldustraße, Sebastianstraße, Sedanstraße (Y), Sieboldstraße, Sieglitzhofer Straße (von Drausnickstraße bis Rennesstraße), Sophienstraße, Spardorfer Straße (bis Niendorfstraße), Sperlingstraße, Starenweg, Steigerwaldallee, Steinforststraße, Steinheilstraße, Steinknöck, Stettiner Straße, Stintzingstraße, St. Johann (von Dechsendorfer Straße bis Einmündung Heiligenlohstraße), Straßberg, Strümpellstraße, Stubenlohstraße (X), Sudetenstraße, Südliche Stadtmauerstraße (von Westliche Stadtmauerstraße bis Goethestraße; von Hs.Nr. 48 bis einschl. Hs.Nr. 62 X; von Goethestraße über die Hauptstraße bis zur Kammererstraße Y), Spitzwegstraße, Sylvaniastraße (von Willi-Grasser-Straße bis Hüttendorfer Straße)

Tannenweg, Tennenloher Straße, Theaterplatz, Theaterstraße, Theodor-Klippel-Straße, Theodor-von-Zahn-Straße, Turnstraße



Ulmenweg (von Hindenburgstraße/Maximiliansplatz bis zur Zufahrt Klinikumsgelände), Universitätsstraße, Untere Karlstraße (Y)

Vierzigmannstraße, Volkacher Straße, Von-Bezzel-Straße, Von-Boul-Straße, Von-der-Tann-Straße (von Drausnickstraße bis Artilleriestraße)

Wacholderweg, Wackenroderstraße (von Spitzwegstraße bis Schinnererstraße), Waldmüllerstraße, Waldstraße, Walter-Flex-Straße, Wasserturmstraße (von der Hauptstraße bis zur Apfelstraße Y; von Apfelstraße bis Schiffstraße X), Weberäckerweg, Wehneltstraße, Weisendorfer Straße, Weiße Herzstraße (Y), Werner-von-Siemens-Straße, Westl. Stadtmauerstraße (von Südliche Stadtmauerstraße bis Paulistraße; von Engelstraße bis Hauptstraße X), Wetterkreuz, Wichernstraße, Wilhelmstraße, Willi-Grasser-Straße, Willstraße, Wöhrstraße, Wolfsäckerweg, Würzburger Ring

Zanderstraße, Zeißstraße, Zenkerstraße, Zeppelinstraße, Zum Hutacker

**Dokument-Eigenschaften:**

Schlagworte: Anschlussgebiet Anschlusszwang Benutzungszwang Straßenverzeichnis

Autor: Rechtsamt (Herausgeber)

Fachabteilung: [Hier Fachabteilung eingeben]